Vrak funn Trondheimsfjorden

Antatt type:
BV-222-Wiking-V2

Funnet av Hugin team marinen 25.09.22

Presentasjon: SKDM Morten Gjerde Standal, NK Hugin team 1
1.Minerydderskvadron

FORSVARET



FORSVARET
Hugin team

Funnsted: 1.5NM Nord for Østmarktangen lykt

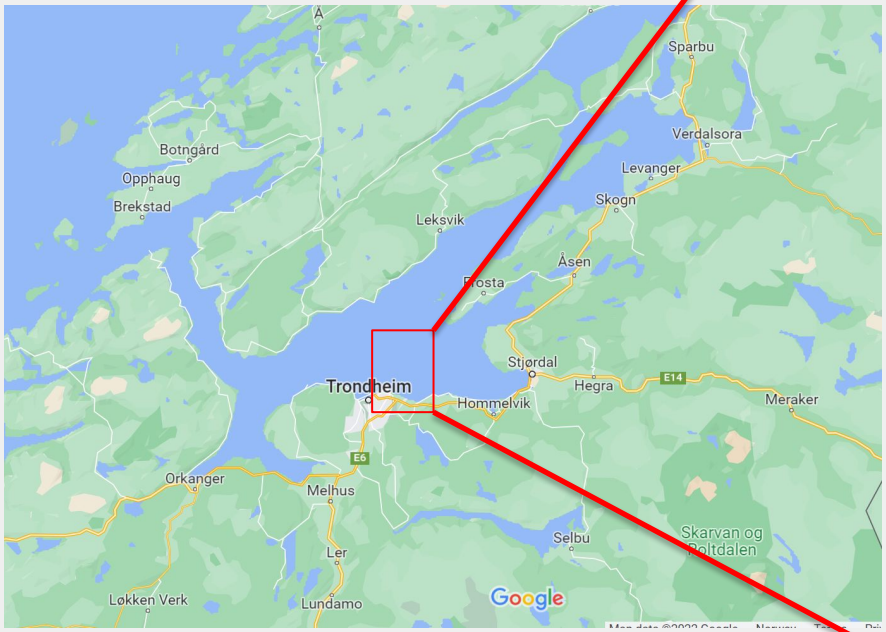

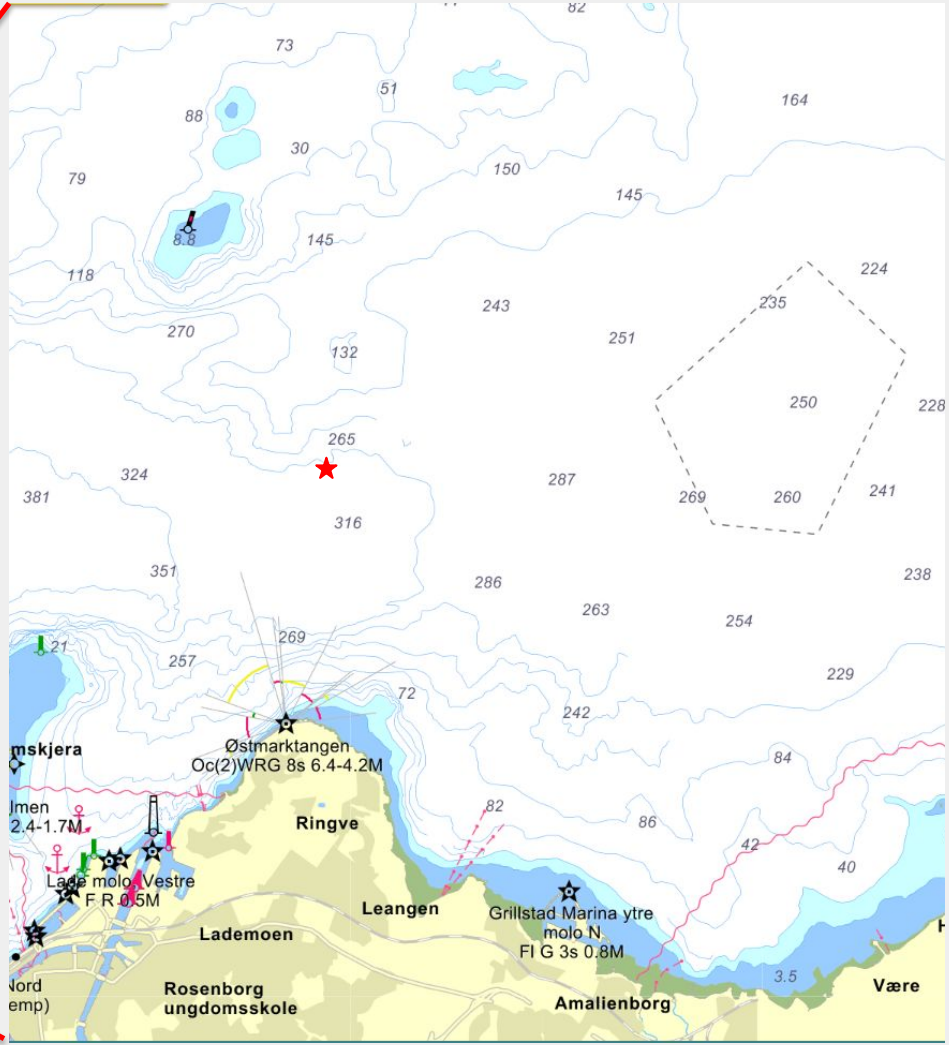

FORSVARET
Hugin team, 1.Minerydderskvadron

Funnet ved hjelp av en av marinens AUVer

- Kontainer basert Hugin AUV utplassert på KNM Olav Tryggvason
- Hugin AUV
  - Produsert av Kongsberg Maritime
  - Maks dybde 3000m
  - Bruker sonar, ekkolodd og kamera/laser for å kartlegge havbunn
  - Programmeres på forhånd og kjører på egenhånd





Data flyvrak

Contact info

From File	sasi-20220925-192527-e01-1-L-W		
Date	2022-09-25 19:28:49.730		
Position	63°28.851'N 010°26.307'E		
Channel	Port	Ping No	10547
Ground Range	149.6 m	Slant Range	151.9 m
AUV Depth	294.9 m	Heading	98.7°
Altitude	26.1 m	Speed	3.8 kts
Class	Wreck		
Length	45.69 m	Depth	318.7 m
Width	13.62 m	Orientation	262°
Height	3.31 m	Confidence	0

Flyvrak. Frontparti med vinger.
Passer med 1256



Sonarbildet av flykroppen

Data flyvrak

Contact info			
From File	sasi-20220925-192527-e01-1-L-W		
Date	2022-09-25 19:28:19.809		
Position	63°28.760'N 010°26.205'E		
Channel	Stbd	Ping No	8988
Ground Range	31.3 m	Slant Range	40.7 m
AUV Depth	294.9 m	Heading	98.7°
Altitude	26.0 m	Speed	3.8 kts
Class	Wreck		
Length	16.64 m	Depth	320.4 m
Width	5.11 m	Orientation	329°
Height	7.62 m	Confidence	0

Flyvrak. Haleparti

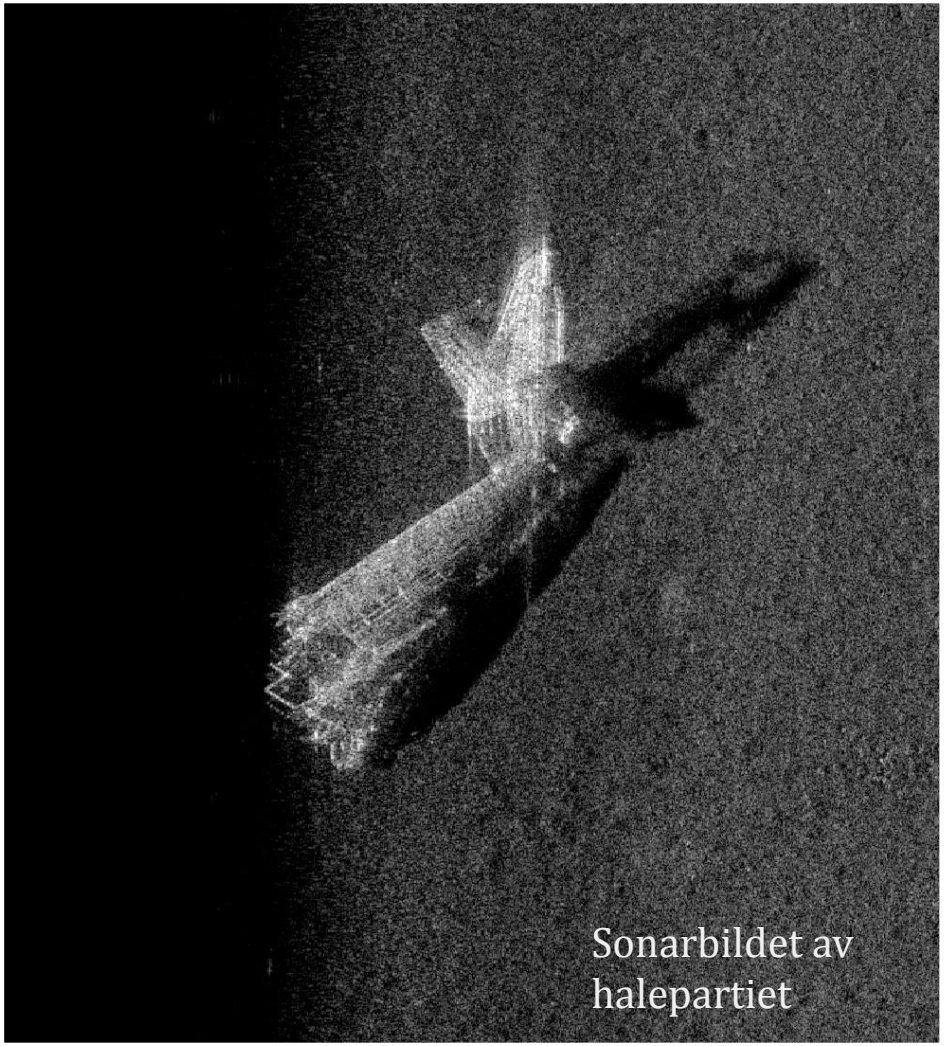

Sonarbildet av halepartiet

Videre følger bilder med kamera og ekkolodd

Hugins høyde over bunn: 8m
Flyet ligger opp ned og ligger i ca 40-50cm med mudder.

